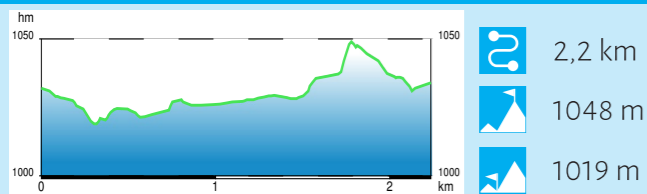


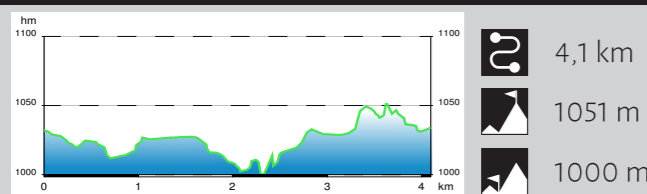
32 Nachtloipe Finsterau, leicht KT*/FT*



2,2 km
1048 m
1019 m

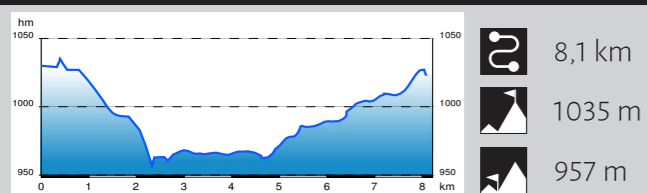
Dienstag und Donnerstag von 17-20 Uhr

33 Rennloipe, schwer KT*/FT*



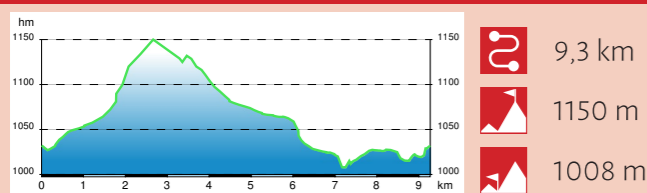
4,1 km
1051 m
1000 m

34 Finsterauer Loipe, schwer KT*



8,1 km
1035 m
957 m

36 Buchwaldloipe, mittel KT*/FT*

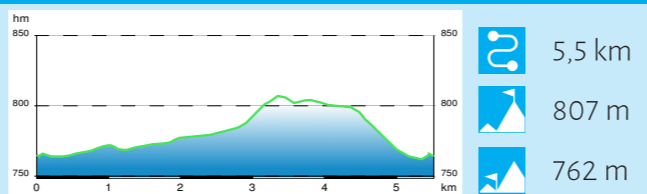


9,3 km
1150 m
1008 m

Winterwanderwege

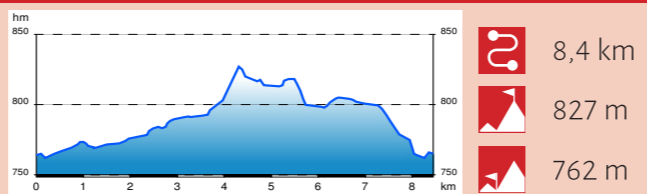
42 Fuchsberg	2,7 km	1 h	Mauth, Hartauerstraße
Heinzlberg	2,7 km	1 h	Mauth, Jugendherbergstr.
28 Reschbachtal	2,9 km	1 h	Mauth, Rathaus
46 Finsterauer Reute	3,3 km	1 h	Finsterau, Ski-/Sportzentrum
47 Steinriegelweg	3,9 km	1,25 h	Finsterau, Kirche
Buchwaldstraße	6,5 km	2 h	Finsterau, Wistlberg
44 Um Annathal	11,4 km	3,33 h	Annathal, Dorfstraße
41 Gemeinderundweg	16,8 km	5,33 h	Mauth, P.Dreikönigsloipe

28 Dreikönigsloipe Mauth, 5er leicht KT*/FT*



5,5 km
807 m
762 m

27 Dreikönigsloipe Mauth, 10er mittel KT*



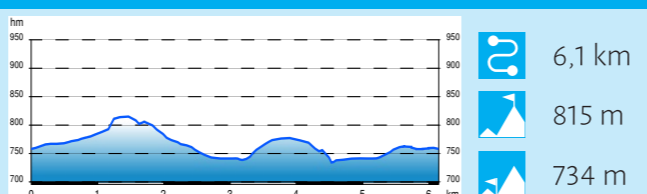
8,4 km
827 m
762 m

26 Dreikönigsloipe Mauth, 20er schwer KT*



17,5 km
945 m
762 m

30 Sonnenloipe Annathal, leicht KT*



6,1 km
815 m
734 m

Bayerwaldloipe, mittel-schwer KT*

Teilstücke:
Neureimundsreut-Mauth, 3,1 km, mittel
Mauth-Finsterau, 12,9 km, schwer
Finsterau-Mitterdorf, 8 km, schwer

*KT = Klassische Technik | FT = Freie Technik (Skating)

Loipen gespurt?

Unser Tipp: Melden Sie sich zum Schneeberichts-Newsletter an und erhalten bequem einen täglichen Report.

Schneebericht und Anmeldung zum Sondernewsletter unter

www.ferienregion-nationalpark.de



Verleih Wintersportgeräte

Anderswo Camp (Partner von Sport Fuchs)
Buchwaldstraße 52 in 94151 Finsterau
skiverleih@anderswo-camp.de

Buchung und Reservierung:
anderswo-camp.de/skiverleih/



Dreikönigsloipe Mauth (Sport Schuster)
Reschbachstraße in 94151 Mauth
Tel.: 08551 91670

Infos und Preise:
sportschuster.com



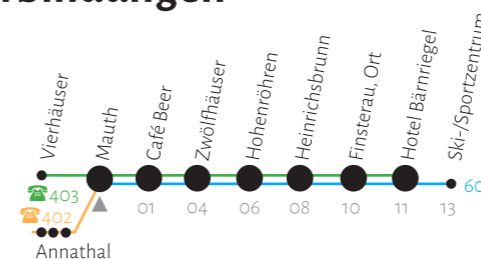
Parkgebühren

Zur Loipeninstandhaltung werden anstatt Loipengebühren die Parkeinnahmen (1,50 € - 6,00 €) verwendet.

- ➔ Saison- & Jahresparkkarte im Rathaus erhältlich
- ➔ Gäste mit Nationalpark-CARD erhalten vom Vermieter ein kostenloses Parkticket
- ➔ vor Ort: Münzautomat, SMS-Parking oder mit Handy über "PayByPhone"

Busverbindungen

Digitale Fahrtauskunft:



FERIENREGION NATIONALPARK
BAYERISCHER WALD

WINTERSPORT 2022/2023
IN MAUTH-FINSTERAU

VOM WALD
DAS BESTE.



Maßstab 1:35.000

Herausgeber:
Ferienregion Nationalpark Bayerischer Wald
und Landkreis Freyung-Grafenau,
Kartographie: Ludwig Rahm, Kartengrundlage:
DTK50 © Bayerische Vermessungsverwaltung 2014.

Šumava



Loipenpläne unter:
bilastopa.cz

